

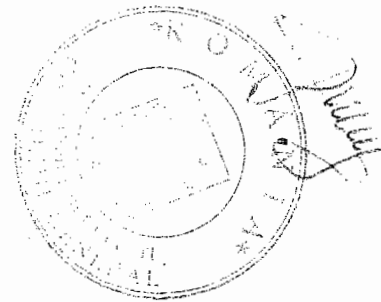
DATELE DE IDENTIFICARE

a blocului de locuințe care se transmite din domeniul public al Municipiului București în domeniul public al statului și în administrarea Consiliului Local al Sectorului 4 București

Nr. crt.	Denumirea construcției, adresa imobilului	Persoana juridică de la care se transmite construcție	Persoana juridică la care se transmite construcția	Caracteristicile tehnice ale construcțiilor / imobilelor
1	2	3	4	5
1	Blocul ZI.1, zona I – cartier Tonitza, șos. Vitan-Bârzești nr. 20 (fostă Olteniței nr. 219), sector 4	Municipiul București	Statul Român	Regim de înălțime P+2E+M, Aria desfășurată construită=2065,72 mp număr unități locative = 24, valoarea de inventar=2.596.878,28 RON

Publicat în
19.03.2011

[Handwritten signature]



[Handwritten signature]

[Handwritten signature]


DATELE DE IDENTIFICARE

a terenului ce trece în proprietatea privată a Municipiului București și în administrarea Consiliului Local al Sectorului 4 București

Nr. crt.	Adresa terenului	Caracteristicile tehnice ale terenului, conform planurilor urbanistice aprobate
1	2	4
1.	șos. Vitan-Bârzești nr. 20 (fostă Olteniței nr. 219), sector 4	Suprafața de teren aferentă bl. ZI.1 = 546,66 mp (reprezentând suprafața construită la sol, trotuarul de gardă, rampă și trepte de acces, curte de lumină)

[Handwritten signature]

[Handwritten signature]



[Handwritten signature]

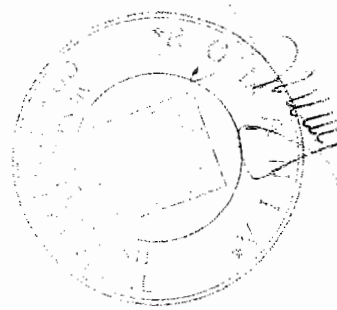

[Handwritten notes: publicat în 19.03.2011]

DATELE DE IDENTIFICARE

a terenului ce trece în proprietatea publică a Municipiului București și în administrarea Consiliului Local al Sectorului 4 București

Nr. crt.	Adresa terenului	Caracteristicile tehnice ale terenului, conform planurilor urbanistice aprobate
1	2	4
2.	șos. Vitan-Bârzești nr. 20 (fostă Olteniței nr. 219), sector 4	Suprafața de teren = 3677,64 mp din suprafața totală a zonei I = 12.673 mp, destinată realizării rețelelor de utilități și dotărilor tehnico-edilitare



Bucuresti
 14.03.2011